

# Les Kroumen, côte Occidentale de l'Afrique

Christine Behrens



Centre d'Etudes de Géographie Tropicale  
CENTRE NATIONAL DE LA RECHERCHE SCIENTIFIQUE

Quelques uns d'entre nous ont navigué sur ces navires grumiers chez Delmas-Vieljeux et se souviendront de ces équipes africaines embarquées pour une durée déterminée afin de travailler comme manutentionnaires ou manœuvres à bord.

Le travail de recherche de Madame Behrens va permet d'élargir les connaissances sur ces populations par une étude historique et ethnographique très documentée sur le « pays de Krou ».

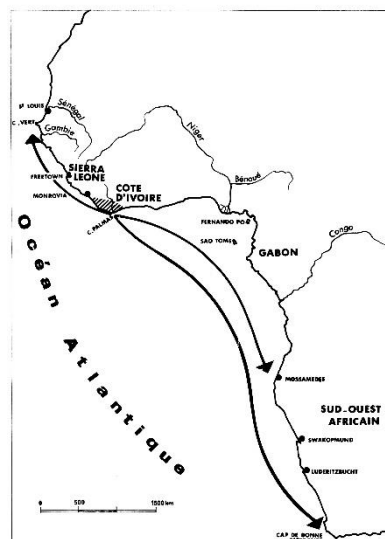


Fig. 1 - Situation de pays Krou en Afrique occidentale et limites des déplacements des Kroumen le long de la côte ouest-africaine au début du XIXe siècle.

Dès le XIXème siècle les différents pays colonisateurs ont développé leurs activités commerciales en parallèle avec les migrations de populations laborieuses venues se louer sur le littoral et à l'intérieur des pays. Les Kroomen navigateurs ont fait la fortune de certains armateurs.



PLANCHE VI

12. Takoradi : le chargement des billes flottantes.




13. . . . et du bois lourd.  
transporté sur chaland.



14. Le travail des mouillés en rade de Sassandra.

*(clichés de l'auteur)*

PLANCHE VII



- 15. Piquage de la rouille.
- 16. Ouverture d'une cale.
- 17. Déchargement de gypse.

Le CDM détient un exemplaire du livre de Madame Christine Behrens qui a été scanné par Monsieur Nicolas, lorsqu'il était Conservateur. Toujours sous réserve d'utilisation personnelle et non commerciale, les adhérents peuvent écrire pour avoir une copie numérique de cet ouvrage.

Danielle Quaini